



Comune di Rocca San Giovanni
Provincia di Chieti

Piano Demaniale Marittimo comunale

PDMc 2016

Progetto integrato del sistema demaniale marittimo
Zonizzazione

Tav. N° 12a

Scala 1:2.000



Architetto Alessandro Cipressi

- Aree del Demanio marittimo SID
- Demanio fluviale
- Infrastrutture viarie esistenti
- Linea di costa 2016
- Sedime Via Verde

Destinazioni d'uso conformative interne al Demanio Marittimo

- Spiaggia libera fruizione
- Concessione con attrezzamento leggero removibile
- Spiaggia per Associazioni
- Alaggio imbarcazioni
- Spiaggia libera attrezzata
- Concessione con stabilimento balneare
- Concessione demaniale esistente

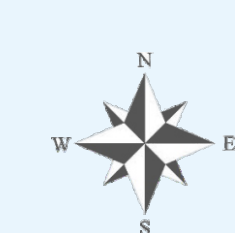
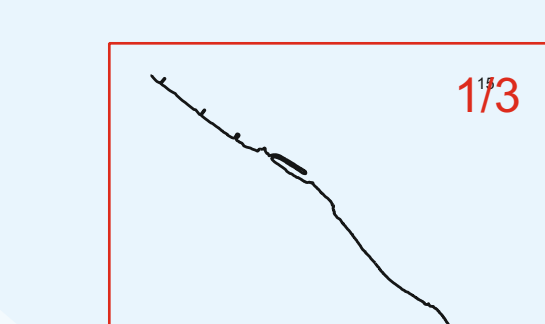
Direttive progettuali non conformative per la rigenerazione del sistema ambientale, turistico e paesaggistico dell'ambito costiero

- Aree ferroviarie dismesse per la valorizzazione della Via Verde della Costa dei Trabocchi
- Parcheggi previsti dal P.R.E.
- Servizi per le aree attrezzate
- Paesaggio di eccellenza. Aree ferroviarie dismesse di accertata rilevanza paesaggistica.
- Serbatori di naturalità Aree esterne al Demanio Marittimo e diverse da quelle ferroviarie dismesse per la valorizzazione della Costa dei Trabocchi
- Parcheggi esistenti
- Sito di Interesse Comunitario SIC Grotta delle Farfalle
- Piano di Recupero dei Nuclei Marini previsti dal P.R.E.

PdE1 = Terrazza sul mare di Vallevò
PdE2 = Orti litoranei di Vallevò
PdE3 = Terrazza sul mare di Punta Isolata
PdE4 = Terrazza sul mare di Punta Cavalluccio

- Accessi carrabili esistenti da recuperare e valorizzare
- Accessi pedonali/calate/sentieri esistenti da recuperare e valorizzare

Comune di San Vito Chietino



0 50 100 200 metri



Comune di Rocca San Giovanni



Concessioni esistenti							
nr. Ordine	Legale rappresentante della Ditta concessionaria	Numero della Concessione	Categoria della Concessione	Caratteristiche della Concessione			
				Fronte mare ml	Profondità ml	Superficie mq	
T1	Veri Rinaldo	297/2003	Trabocco	-	-	-	
E1	Comune Rocca San Giovanni	009/2016	Alaggio imbarcazioni Porto nautico	157,00	35,00	4.939,59	
T2	Veri marino	298/2003	Trabocco	-	-	-	
T3	D'antonio Mauro	267/2003	Trabocco	-	-	-	
T4	Veri Orlandino	768/2002	Trabocco	-	-	-	
T5	Veri Tommaso	769/2002	Trabocco	-	-	-	
T6	Veri Tommaso	767/2002	Trabocco	-	-	-	
C1	Caravaggio Silvana	344/2005	Stab. balneare	73,00	10,00	730,00	
T7	Finoro Giovanni	706/2002	Trabocco	-	-	-	
E2	Veri Orlandino	768/2002	Alaggio imbarcazioni	83,00	21,00	1868,00	
E2	Veri Orlandino	Concessione legata strutturalmente alla concessione esistente 768/2002 (Trabocco Punta Torre) - Delibera di Consiglio Comunale n. 8 del 05/05/2006					

Concessioni di progetto conformative interne al Demanio Marittimo e aree attrezzate di indirizzo progettuale (Direttiva per la valorizzazione della Costa dei Trabocchi e della Via Verde della Costa dei Trabocchi).						
nr. Ordine	Legale rappresentante della Ditta concessionaria	Numero della Concessione	Categoria della Concessione	Caratteristiche della Concessione		
				Fronte mare ml	Profondità ml	Superficie mq
A1			Spiaggia libera attrezzata	34,00	7,00	434,00
SeA1			Servizi per le aree attrezzate			398,00
SeE1			Servizi per le aree attrezzate			818,00
D1			Spiaggia per associazioni	81,00	14,00	1296,00
B1			Concessioni con attrezz. removibile	60,00	20,00	1427,00
SeB1			Servizi per le aree attrezzate			115,00
B2			Concessioni con attrezz. removibile	52,00	15,00	1028,00
SeB2			Servizi per le aree attrezzate			569,00
A2			Spiaggia libera attrezzata	92,00	16,00	1576,00
SeA2			Servizi per le aree attrezzate			1113,00
A3			Spiaggia libera attrezzata	108,00	16,00	1582,00
SeA3			Servizi per le aree attrezzate			1261,00
B3			Concessioni con attrezz. removibile	66,00	10,30	648,30
SeB3			Servizi per le aree attrezzate			816,00



Comune di Rocca San Giovanni
Provincia di Chieti

Piano Demaniale Marittimo comunale

PDMc 2016

Progetto integrato del sistema demaniale marittimo
Zonizzazione

Tav. N° 12b

Scala 1:2.000



Architetto Alessandro Cipressi

- Aree del Demanio marittimo SID
- Infrastrutture viarie esistenti
- Demanio fluviale
- Linea di costa 2016
- Sedime Via Verde

Destinazioni d'uso conformative interne al Demanio Marittimo

- Spiaggia libera fruizione
- A** Spiaggia libera attrezzata
- B** Concessione con attrezzamento leggero removibile
- C** Concessione con stabilimento balneare
- D** Spiaggia per Associazioni
- ★ Concessione demaniale esistente
- E** Alaggio imbarcazioni

Direttive progettuali non conformative per la rigenerazione del sistema ambientale, turistico e paesaggistico dell'ambito costiero

- Aree ferroviarie dismesse per la valorizzazione della Via Verde della Costa dei Trabocchi
- Serbatoi di naturalità Aree esterne al Demanio Marittimo e diverse da quelle ferroviarie dismesse per la valorizzazione della Costa dei Trabocchi
- Parcheggi previsti dal P.R.E.
- Parcheggi esistenti
- Se** Servizi per le aree attrezzate
- Sito di Interesse Comunitario SIC Grotta delle Farfalle
- PdE** Paesaggio di eccellenza. Aree ferroviarie dismesse di accertata rilevanza paesaggistica.
- Piano di Recupero dei Nuclei Marini previsti dal P.R.E.


PdE1 = Terrazza sul mare di Vallevò
PdE2 = Orti litoranei di Vallevò
PdE3 = Terrazza sul mare di Punta Isolata
PdE4 = Terrazza sul mare di Punta Cavalluccio

- Accessi carrabili esistenti da recuperare e valorizzare
- Accessi pedonali/calate/sentieri esistenti da recuperare e valorizzare



Concessioni esistenti							
nr. Ordine	Legale rappresentante della Ditta concessionaria	Numero della Concessione	Categoria della Concessione	Caratteristiche della Concessione			
				Fronte mare ml	Profondità ml	Superficie mq	
T1	Veri Rinaldo	297/2003	Trabocco	—	—	—	
E1	Comune Rocca San Giovanni	009/2016	Alaggio imbarcazioni Porto nautico	157,00	35,00	4.939,59	
T2	Veri marino	298/2003	Trabocco	—	—	—	
T3	D'antonio Mauro	267/2003	Trabocco	—	—	—	
T4	Veri Orlandino	768/2002	Trabocco	—	—	—	
T5	Veri Tommaso	769/2002	Trabocco	—	—	—	
T6	Veri Tommaso	767/2002	Trabocco	—	—	—	
C1	Caravaggio Silvana	344/2005	Stab. balneare	73,00	10,00	730,00	
T7	Finoro Giovanni	706/2002	Trabocco	—	—	—	
E2	Veri Orlandino	768/2002	Alaggio imbarcazioni	83,00	21,00	1868,00	
E2	Veri Orlandino	Concessione legata strutturalmente alla concessione esistente 768/2002 (Trabocco Punta Torre) - Delibera di Consiglio Comunale n. 8 del 05/05/2006					

Concessioni di progetto conformative interne al Demanio Marittimo e aree attrezzate di indirizzo progettuale (Direttiva per la valorizzazione della Costa dei Trabocchi e della Via Verde della Costa dei Trabocchi).						
nr. Ordine	Legale rappresentante della Ditta concessionaria	Numero della Concessione	Categoria della Concessione	Caratteristiche della Concessione		
				Fronte mare ml	Profondità ml	Superficie mq
A1			Spiaggia libera attrezzata	34,00	7,00	434,00
SeA1			Servizi per le aree attrezzate			398,00
SeE1			Servizi per le aree attrezzate			818,00
D1			Spiaggia per associazioni	81,00	14,00	1296,00
B1			Concessioni con attrezz. removibile	60,00	20,00	1427,00
SeB1			Servizi per le aree attrezzate			115,00
B2			Concessioni con attrezz. removibile	52,00	15,00	1028,00
SeB2			Servizi per le aree attrezzate			569,00
A2			Spiaggia libera attrezzata	92,00	16,00	1576,00
SeA2			Servizi per le aree attrezzate			1113,00
A3			Spiaggia libera attrezzata	108,00	16,00	1582,00
SeA3			Servizi per le aree attrezzate			1261,00
B3			Concessioni con attrezz. removibile	66,00	10,30	648,30
SeB3			Servizi per le aree attrezzate			816,00



Comune di Rocca San Giovanni





Comune di Rocca San Giovanni
 Provincia di Chieti
 Piano Demaniale Marittimo comunale

PDMc 2016

Progetto integrato del sistema demaniale marittimo
 Zonizzazione

Tav. N° 12c

Scala 1:2.000



Architetto Alessandro Cipressi

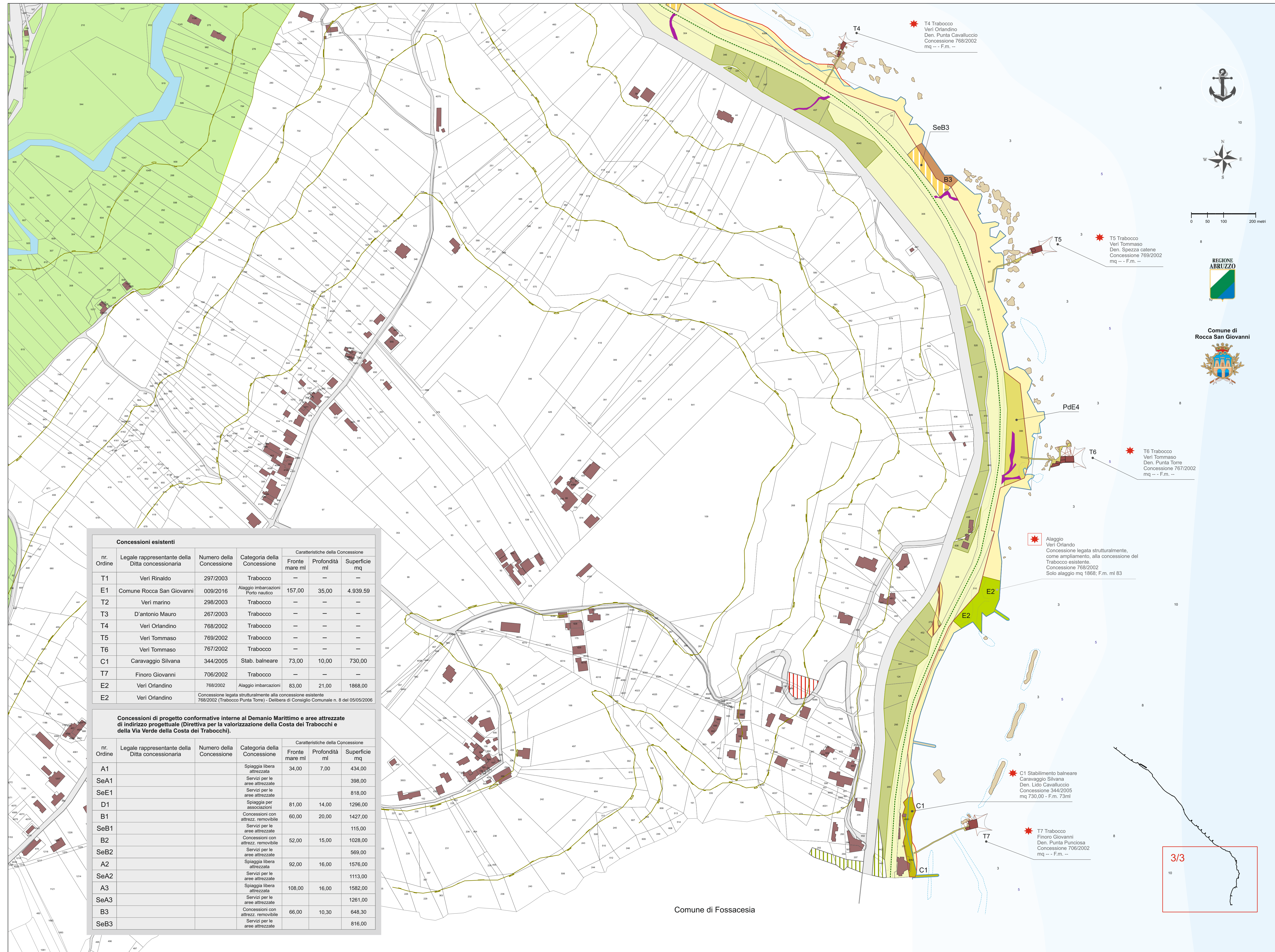
- Aree del Demanio marittimo SID
- Demanio fluviale
- Infrastrutture viarie esistenti
- Linea di costa 2016
- Sedime Via Verde

Destinazioni d'uso conformative interne al Demanio Marittimo

- Spiaggia libera fruizione
- Spiaggia libera attrezzata
- Concessione con attrezzamento leggero removibile
- Concessione con stabilimento balneare
- Spiaggia per Associazioni
- Concessione demaniale esistente
- Alaggio imbarcazioni

Direttive progettuali non conformative per la rigenerazione del sistema ambientale, turistico e paesaggistico dell'ambito costiero

- Aree ferroviarie dismesse per la valorizzazione della Via Verde della Costa dei Trabocchi
 - Serbatoi di naturalità Aree esterne al Demanio Marittimo e diverse da quelle ferroviarie dismesse per la valorizzazione della Costa dei Trabocchi
 - Parcheggi previsti dal P.R.E.
 - Parcheggi esistenti
 - Servizi per le aree attrezzate
 - Sito di Interesse Comunitario SIC Grotta delle Farfalle
 - Paesaggio di eccellenza. Aree ferroviarie dismesse di accertata rilevanza paesaggistica.
 - Piano di Recupero dei Nuclei Marini previsti dal P.R.E.
- PdE1 = Terrazza sul mare di Vallevò
 PdE2 = Orti litoranei di Vallevò
 PdE3 = Terrazza sul mare di Punta Isolata
 PdE4 = Terrazza sul mare di Punta Cavalluccio
- Accessi carrabili esistenti da recuperare e valorizzare
 - Accessi pedonali/calate/sentieri esistenti da recuperare e valorizzare



Concessioni esistenti							
nr. Ordine	Legale rappresentante della Ditta concessionaria	Numero della Concessione	Categoria della Concessione	Caratteristiche della Concessione			
				Fronte mare ml	Profondità m	Superficie mq	
T1	Veri Rinaldo	297/2003	Trabocco	---	---	---	
E1	Comune Rocca San Giovanni	009/2016	Alaggio imbarcazioni Porto nautico	157,00	35,00	4.939,59	
T2	Veri marino	298/2003	Trabocco	---	---	---	
T3	D'antonio Mauro	267/2003	Trabocco	---	---	---	
T4	Veri Orlandino	768/2002	Trabocco	---	---	---	
T5	Veri Tommaso	769/2002	Trabocco	---	---	---	
T6	Veri Tommaso	767/2002	Trabocco	---	---	---	
C1	Caravaggio Silvana	344/2005	Stab. balneare	73,00	10,00	730,00	
T7	Finoro Giovanni	706/2002	Trabocco	---	---	---	
E2	Veri Orlandino	768/2002	Alaggio imbarcazioni	83,00	21,00	1868,00	
E2	Veri Orlandino	Concessione legata strutturalmente alla concessione esistente 768/2002 (Trabocco Punta Torre) - Delibera di Consiglio Comunale n. 8 del 05/05/2006					

Concessioni di progetto conformative interne al Demanio Marittimo e aree attrezzate di indirizzo progettuale (Direttiva per la valorizzazione della Costa dei Trabocchi e della Via Verde della Costa dei Trabocchi).						
nr. Ordine	Legale rappresentante della Ditta concessionaria	Numero della Concessione	Categoria della Concessione	Caratteristiche della Concessione		
				Fronte mare ml	Profondità m	Superficie mq
A1			Spiaggia libera attrezzata	34,00	7,00	434,00
SeA1			Servizi per le aree attrezzate			398,00
SeE1			Servizi per le aree attrezzate			818,00
D1			Spiaggia per associazioni	81,00	14,00	1296,00
B1			Concessioni con attrezz. removibile	60,00	20,00	1427,00
SeB1			Servizi per le aree attrezzate			115,00
B2			Concessioni con attrezz. removibile	52,00	15,00	1028,00
SeB2			Servizi per le aree attrezzate			569,00
A2			Spiaggia libera attrezzata	92,00	16,00	1576,00
SeA2			Servizi per le aree attrezzate			1113,00
A3			Spiaggia libera attrezzata	108,00	16,00	1582,00
SeA3			Servizi per le aree attrezzate			1261,00
B3			Concessioni con attrezz. removibile	66,00	10,30	648,30
SeB3			Servizi per le aree attrezzate			816,00

Comune di Fossacesia